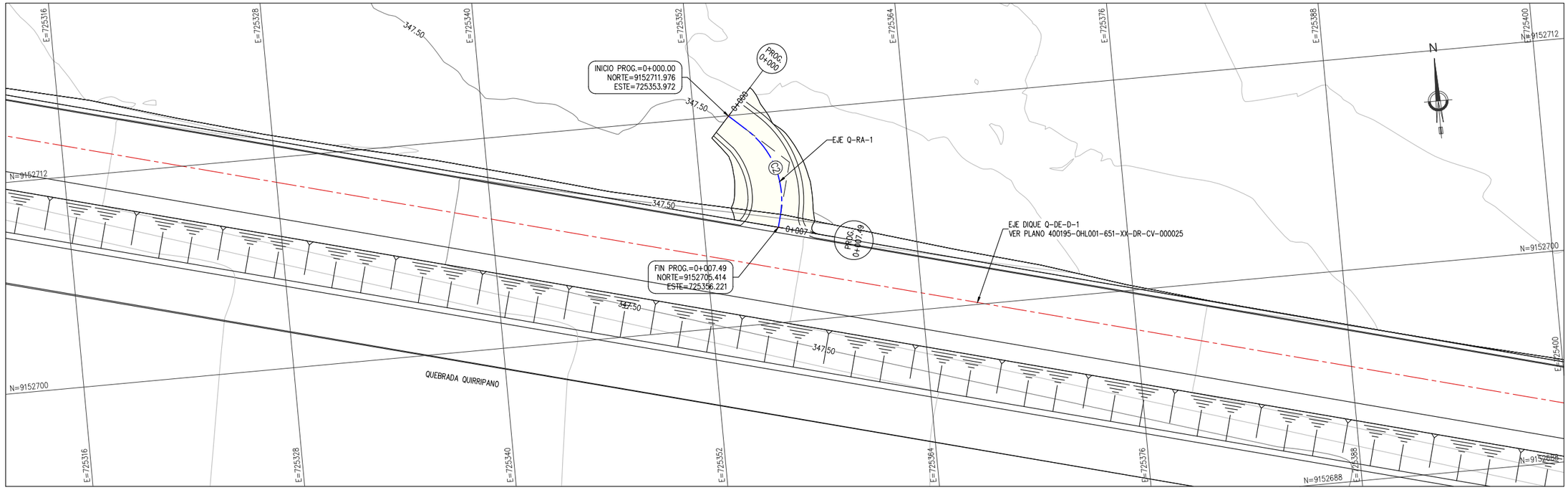

PLANTA – RAMPA Q–RA–1

PROG. 0+000.00 – 0+007.49

ESC. 1/1250

CUADRO DE COORDENADAS y ELEMENTOS DE CURVAS									
CURVA	RADIO	DELTA	LONG. CURVA	TANG.	P.I	P.C	P.T	P.I NORTE	P.I ESTE
C2	5.00	062°38'18"	5.47	3.04	0+004.36	0+001.32	0+006.78	9152709.04	725357.19

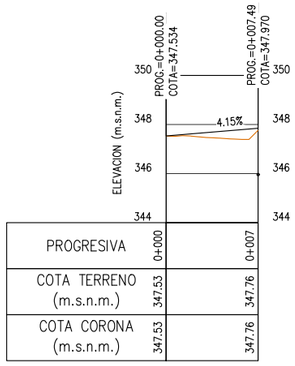

PLANTA – Q–RA–1

PROG. 0+000.00 – 0+007.49

ESC. H:1/500 V:1/250

LEYENDA PLANTA	
	CURVAS DE NIVEL TERRENO NATURAL
	TALUD
	EJE QUEBRADA
	EJE PRINCIPAL
	EJES SECUNDARIOS
	FLUJO DE AGUA

LEYENDA PERFIL	
	COTA TERRENO
	COTA RASANTE

REFERENCIAS:
VER PLANO 400195-OHL001-651-XX-DR-CV-000091 (SECCIONES TRANSVERSALES)

REVISIÓN DE DOCUMENTOS TÉCNICOS

- A- ACEPTADO
- B- ACEPTADO CON COMENTARIOS
- C- RECHAZADO

FIRMA FECHA

UBICACIÓN

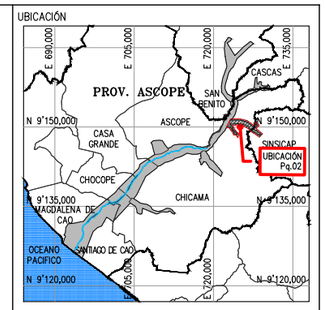

ESCALA GRAFICA

0 5.0 10.0 15.0 20.0 25.0m

1:500–A1 1:1000–A3

LEYENDA

SISTEMA DE PROYECCIÓN:
UNIVERSAL TRANSVERSAL MERCATOR (UTM) , ZONA 17 SUR
DATUM : SISTEMA GEODESICO MUNDIAL (WGS 84)
FUENTE : EQUIPO TÉCNICO

REV N°	FECHA	DESCRIPCION DE LA REVISION	REV.	DIR.
.	.	.	.	.
.	.	.	.	.
.	.	.	.	.
.	.	.	.	.
R00	08.2023	EMITIDO REV. Y COMENTARIO	J.O.	R.E.

	FECHA	FIRMA
DISEÑO : ALBERTO PRIETO	15.08.2023	Alberta Prieto T. Ing. Caminos, Canales y Puertos CIP 2791-T
DIBUJO : ROGER ROSILLO	15.08.2023	Roger Rosillo L. Tecnico CAD
REVISION : ALBERTO PRIETO	15.08.2023	Alberta Prieto T. Ing. Caminos, Canales y Puertos CIP 2791-T
APROBACION : ING. JOSE LUIS OBLITAS	15.08.2023	
DIRECTOR DE PROYECTO : ING. RICARDO A. ECHEGARAY N.	15.08.2023	

OHLA Perú

inypsa

PERÚ Presidencia del Consejo de Ministros

RECONSTRUCCIÓN CON CAMBIOS

SOLUCIONES INTEGRALES
ENTREGA DE LAS DEFENSAS
RIBEREÑAS RÍO CHICAMA
Y RÍO VIRÚ (PAQUETE 9R-06)
PROYECTO 4 - CUI 2509625

PAQUETE 02 - QUEBRADA PAMPA HERMOSA QUIRRIPANO / PAMPAS DE JAGUEY

PLANO

RAMPA Q–RA–1

PLANTA Y PERFIL LONGITUDINAL

ESPECIALIDAD :

CIVIL

USO :

651–DIQUES TRANSVERSALES–2

ZONA :

CHICAMA–ASCOPE–LA LIBERTAD

ESCALA :	FECHA :	REV :
INDICADA	15.08.2023	R00

CODIGO DEL PLANO :

400195–OHL001–651–XX–DR–CV–000090